

Instituto Brasileiro de Geografia e Estatística

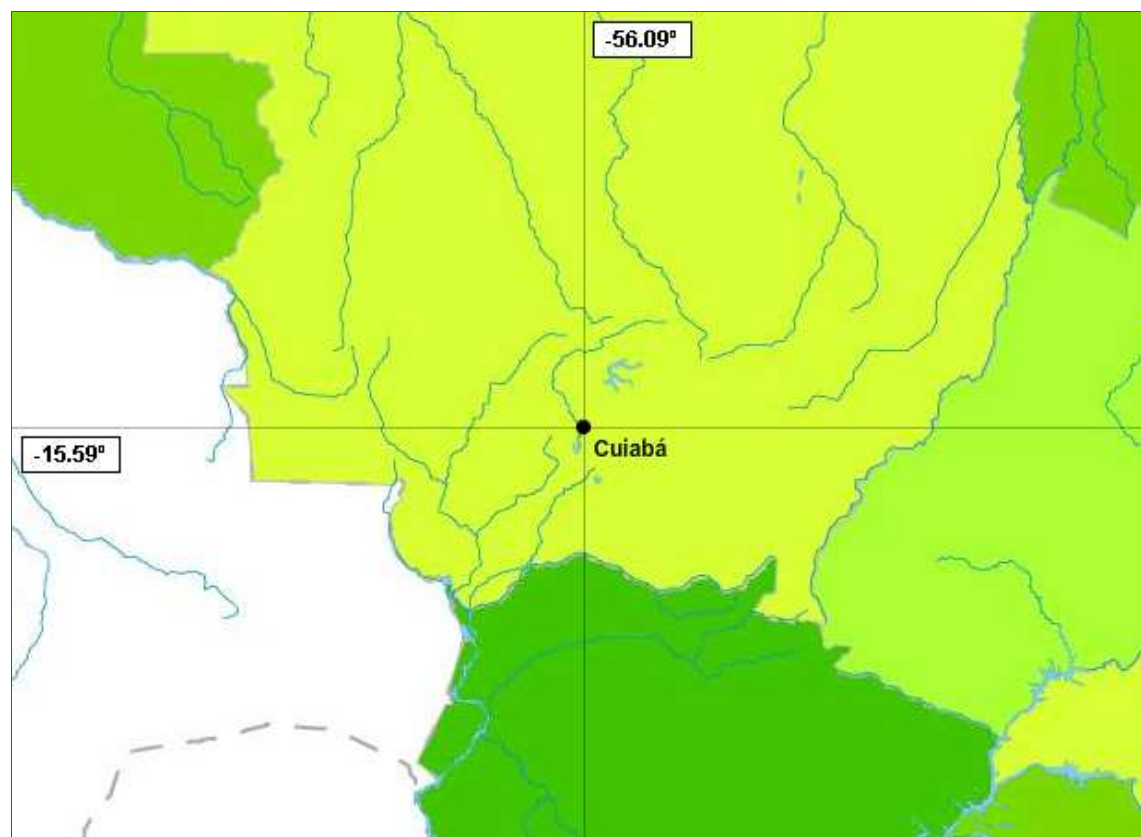
## **Infográficos Cidades@**

**Cuiabá - MT**

## Dados Básicos

População	Área	Bioma
551.350 hab.	3.362,76 km <sup>2</sup>	Cerrado e Pantanal

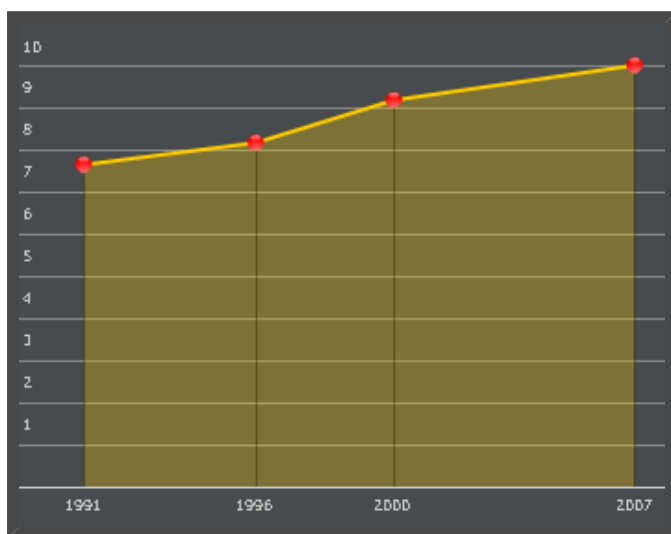
### Localização da Sede



## População

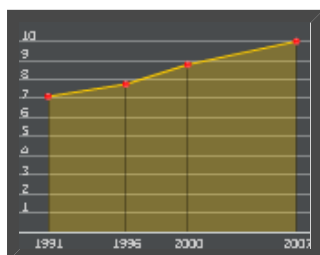
### > Evolução Populacional

#### Cuiabá

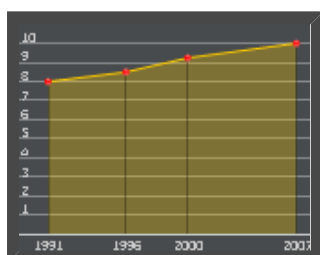


1991	402.813
1996	430.212
2000	483.346
2007	526.830

#### Mato Grosso

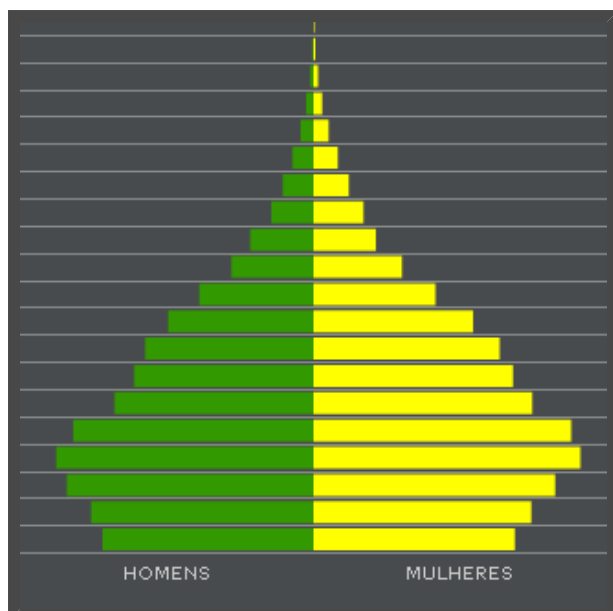


#### Brasil

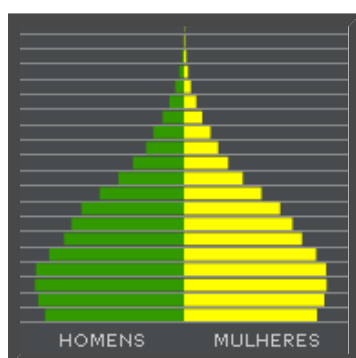


### > Pirâmide Etária

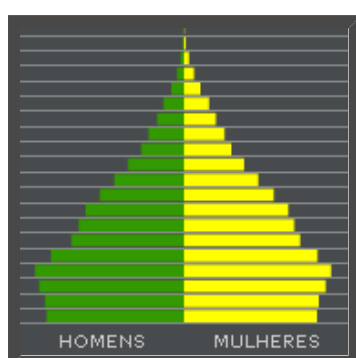
#### Cuiabá



### Mato Grosso



### Brasil



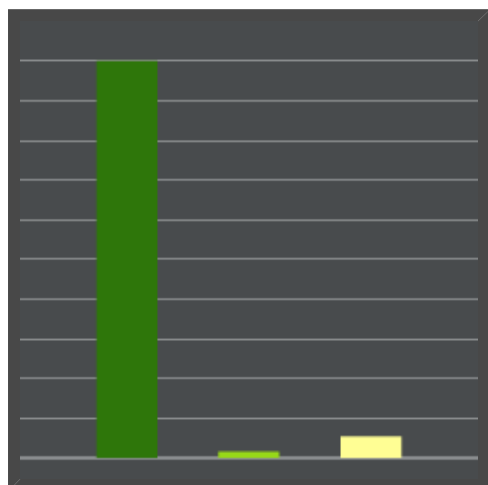
	HOMENS	MULHERES
0 a 4	22.080	21.117
5 a 9	23.329	22.813
10 a 14	25.835	25.335
15 a 19	26.934	27.944
20 a 24	25.159	26.993
25 a 29	20.851	22.909
30 a 34	18.790	20.910
35 a 39	17.627	19.502
40 a 44	15.236	16.739

<b>45 a 49</b>	11.972	12.797
<b>50 a 54</b>	8.611	9.287
<b>55 a 59</b>	6.657	6.520
<b>60 a 64</b>	4.446	5.258
<b>65 a 69</b>	3.240	3.710
<b>70 a 74</b>	2.204	2.572
<b>75 a 79</b>	1.371	1.578
<b>80 a 84</b>	775	905
<b>85 a 89</b>	349	507
<b>90 a 94</b>	85	190
<b>95 a 99</b>	18	80
<b>100 ...</b>	-	-

## Outros Temas

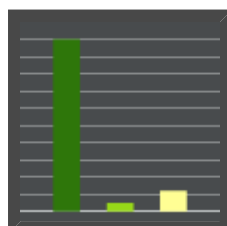
### > Casamentos

#### Cuiabá



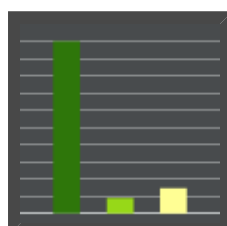
● Casamentos	5.930
● Separações	97
● Divórcios	326

#### Mato Grosso



● 15.316
● 782
● 1.866

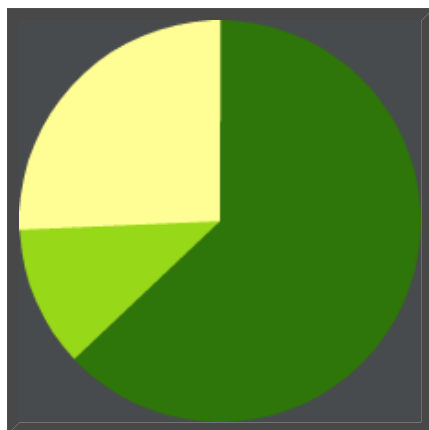
#### Brasil



● 935.116
● 83.185
● 136.784

### > Docentes por série

#### Cuiabá



● 62.9%

● 11.3%

● 25.7%

● Fundamental 3.655

● Pré-escola 659

● Médio 1.494

#### Mato Grosso



● 66.4%

● 24.1%

● 9.5%

#### Brasil



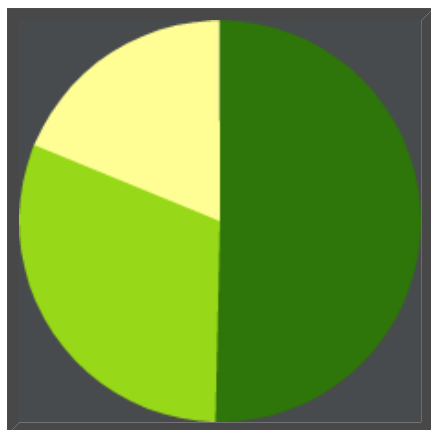
● 66.5%

● 22.1%

● 11.5%

#### > Números de escolas por série

#### Cuiabá



● 50.4%

● 30.9%

● 18.8%

● Fundamental 204

● Pré-escola 125

● Médio 76

#### Mato Grosso



● 56.8%

● 14.5%

● 28.7%

#### Brasil



● 53.5%

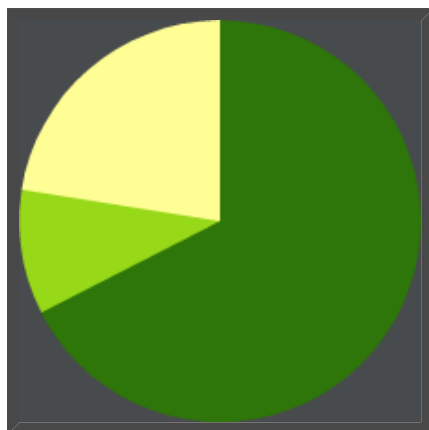
● 9.1%

● 37.4%

#### > Matrículas por série

#### Cuiabá





● 67.5%

● 10%

● 22.5%

● Fundamental 80.280

● Pré-escola 11.944

● Médio 26.740

#### Mato Grosso



● 70.2%

● 20%

● 9.8%

#### Brasil



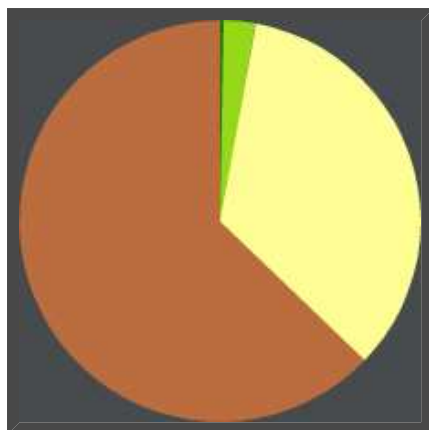
● 79.2%

● 20.8%

● 0%

#### > Estabelecimentos de saúde

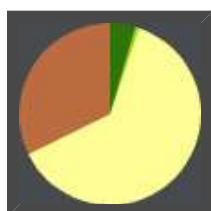
#### Cuiabá



- 0.3%
- 2.6%
- 34.3%
- 62.8%

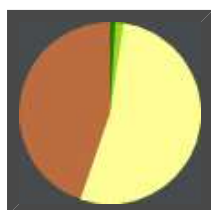
● Federais	1
● Estaduais	8
● Municipais	107
● Privados	196

#### Mato Grosso



- 4.5%
- 0.6%
- 62.6%
- 32.2%

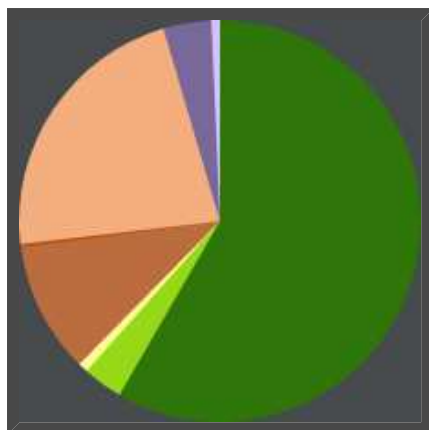
#### Brasil



- 1%
- 1.4%
- 52.9%
- 44.7%

#### > Frota municipal de veículos

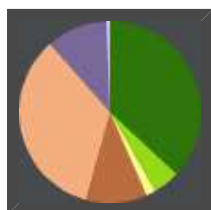
#### Cuiabá



● 58.3%    ● 3.2%    ● 0.8%  
 ● 10.5%    ● 0.3%    ● 22.3%  
 ● 3.9%    ● 0.7%    ● 0%

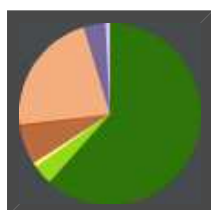
● Automóveis	131.554
● Caminhões	7.303
● Caminhões-trator	1.785
● Caminhonetes	23.637
● Micro-ônibus	628
● Motocicletas	50.237
● Motonetes	8.713
● Ônibus	1.602
● Tratores	2

#### Mato Grosso



● 37%    ● 4.8%    ● 1.6%  
 ● 10.7%    ● 0.2%    ● 34.3%  
 ● 10.8%    ● 0.6%    ● 0%

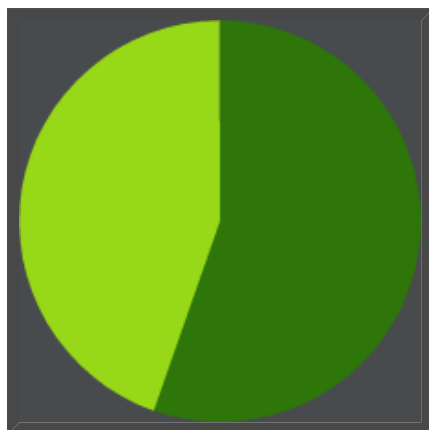
#### Brasil



● 61.6%    ● 3.6%    ● 0.7%  
 ● 6.8%    ● 0.4%    ● 22.1%  
 ● 3.9%    ● 0.8%    ● 0%

#### > Morbidade hospitalar

#### Cuiabá



● 55.4%

● 44.6%

● Homens

1.240

● Mulheres

998

### Mato Grosso



● 57.9%

● 42.1%

### Brasil



● 54.9%

● 45.1%

## Economia

### > Despesas e Receitas orçamentárias

#### Cuiabá



● 54%

● 46%

● Receitas 762.114.742

● Despesas 649.236.821

#### Mato Grosso



● 55.5%

● 44.5%

#### Brasil

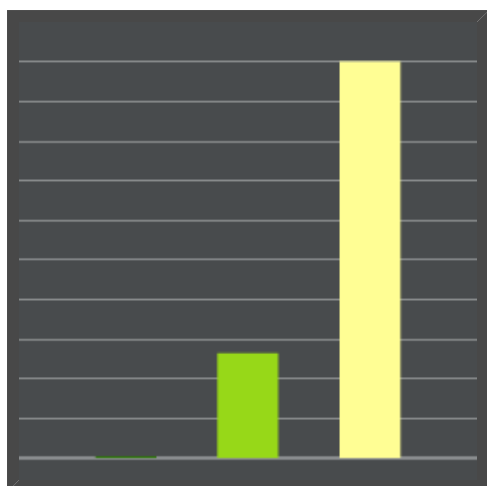


● 54.9%

● 45.1%

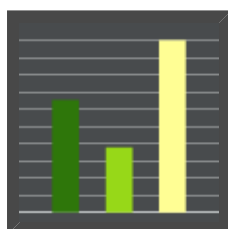
### > Produto Interno Bruto (Valor Adicionado)

#### Cuiabá



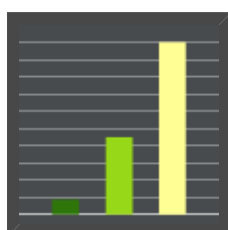
● Agropecuária	30.824
● Indústria	1.562.895
● Serviços	5.905.438

### Mato Grosso



● 10.743.851
● 6.229.481
● 16.418.854

### Brasil



● 105.163.000
● 539.315.998
● 1.197.774.001

## Histórico

Cuiabá

Mato Grosso - MT

### Histórico

Sobre a origem do nome do Município, diz Carlos Drumond concordar com os jesuitas, quando admitem ser o topônimo oriundo do tupi. Segundo ele, Cuiabá derivar-se-ia de Içúia, espécie de flecha para pesca, feita de cana brava e pá, partícula locativa: lugar, pouso. Içuiapá designaria, por conseguinte, lugar onde se faz alguma coisa.

O profundo conhecimento da língua indígena dá ao Padre Albisetti, a certeza de ser este o significado de Cuiabá: lugar em que os bororós costumavam pescar com a icúia.

A fundação da cidade é uma conseqüência do arrojo dos bandeirantes paulistas que, empenhados a princípio na captura de índios para os trabalhos da lavoura, e atraídos depois pelas minas de ouro e diamantes, vieram a desbravar os sertões brasileiros.

É incerto o nome do primeiro chefe bandeirante que visitou o Estado. Consta, no entanto, ter sido o valente Manoel Corrêa, seguido de outros não menos ousados, como Antônio Pires de Campos e Pascoal Moreira Cabral.

Segundo José Barbosa de Sá, na "Relação das Povoações de Cuiabá e Mato Grosso", foi Antônio Pires de Campos o primeiro a alcançar a chapada cuiabana.

Coube, porém, a Pascoal Moreira Cabral, imprimir novo rumo ao nomadismo bandeirante, quando, partindo de Araritaguaba, em 1716, teve conhecimento, através de Antônio Pires de Campos, da existência de aldeamentos de índios coxiponés. Arribou até o afluente do Cuiabá, a que denominavam Coxipó, em cujo leito descobriu, por acaso, o ouro, em meio aos cascalhos. Repentinamente transformou-se o "modus vivendi" dos bandeirantes, que não mais andariam exclusivamente à caça de silvícolas.

Mais tarde abandonaram o arraial, em que de início se estabeleceram, surgindo o da "Forquilha", com a sua primeira igreja, sob a invocação de Nossa Senhora da Penha de França. Celebrou a primeira missa o Padre Jerônimo Botelho.

Nesse local, a 8 de abril de 1719, convocados os homens de bem, lavrou-se o termo de fundação do arraial, sendo Pascoal Moreira Cabral nomeado guarda-mor regente. Seguiu, na ocasião, para São Paulo, o Capitão Antônio Antunes Maciel, incumbido de levar as amostras do ouro encontrado ao Governador da Capitania, D. Pedro de Almeida Portugal.

A mudança de Cuiabá para o sítio atual se deve ao sorocabano Miguel Sutil de Oliveira, João Francisco Barbado e seus companheiros, que chegaram até à embocadura do córrego "Prainha" onde, guiados pelos aborígenes, encontraram maior abundância do precioso metal. Estabeleceram-se nas fraldas da elevação de Nossa Senhora do Rosário, na "Lavra do Sutil", hoje Cuiabá, atraindo os moradores da antiga povoação.

O afluxo de gente a esse novo Eldorado foi extraordinário e, apesar das dificuldades de comunicação, espantoso foi o seu desenvolvimento. Tanto que, em 1º de janeiro de 1726, o Capitão-General de São Paulo, Rodrigo Cesar de Menezes, mandou erigir em vila o povoado, sob a invocação de Nosso Senhor Bom Jesus de Cuiabá.

Difícil se tornava à Capitania de São Paulo a administração dos distritos de Cuiabá e Mato Grosso, que foram por fim desanexados, por Alvará de 9 de maio de 1748, por força do qual se criava a Capitania de Mato Grosso e Cuiabá. Foi seu primeiro governador D. Antônio Rolim de Moura Tavares, que ali aportou em 1751, com a recomendação de transferir para Mato Grosso a sede do governo. Mais tarde, em 19 de março de 1752, foi erigida em capital a recém-fundada Vila Bela da Santíssima Trindade.

Dada a sua posição geográfica central, Cuiabá conservou sua hegemonia, apesar de destituída dos foros de capital. Elevada à categoria de cidade, em 17 de setembro de 1818, passou a Capital em 1825, porém, só em 19 de agosto de 1835 foi confirmada a predominância política que historicamente lhe cabia. A sobrevivência de Cuiabá é verdadeiro milagre de resistência e combatividade do seu povo contra todos os fatores adversos que a empolgaram, até o advento da sua atual transformação em metrópole progressista.

Sua evolução sócio-econômica foi tolhida durante mais de um século por agitações internas e dificuldades de toda a espécie, das quais a menor era a distancia que a separava da capital do País. O problema de comunicação só foi solucionado em 1857, com a chegada do primeiro navio a vapor, sob o comando de Antônio Cláudio Soído.

**Gentílico:** cuibano (papa peixe)

## Formação Administrativa



## Descrição e Fontes

### Dados Básicos

- População: Contagem da População 2007
- Área: Área da unidade territorial (km²)
- Bioma: (IBGE)
- Data de Instalação: Legislação Municipal Municípios Vigente (IBGE)
- Município de Origem: Legislação Municipal Municípios Vigente (IBGE)

### Localização da Sede

- IBGE

### Evolução Populacional

- População Residente (pessoas): Censo Demográfico 1991 (IBGE)
- População Residente (pessoas): Contagem Populacional 1996 (IBGE)
- População Residente (pessoas): Censo Demográfico 2000 (IBGE)
- População Residente (pessoas): Contagem Populacional 2007 (IBGE)

### Pirâmide Etária

- População Residente (pessoas): Censo Demográfico 2000 (IBGE)

### Casamentos

- Casamentos - registrados no ano - lugar do registro
- Separações judiciais - concedidas no ano - em 1a instancia - lugar da acao do processo
- Divórcios - concedidos no ano - em 1a instancia - lugar da acao do processo

Fonte: IBGE, Estatística do Registro Civil de 2009. Rio de Janeiro: IBGE, 2010. NOTA 1: Atribui-se zeros aos valores dos municípios onde não há ocorrência da variável. NOTA 2: Nos totais das Unidades da Federação e Brasil, não foram incluídas as informações das variáveis de **Sem especificações, Ignorados e Estrangeiros**.

### Despesas e Receitas orçamentárias

- Receitas orçamentárias realizadas - Correntes
- Despesas orçamentárias realizadas - Correntes

Fontes: Ministério da Fazenda, Secretaria do Tesouro Nacional, Registros Administrativos 2008. NOTA 1: Os totais de Brasil e Unidades da Federação são a soma dos valores dos municípios. NOTA 2: Atribui-se a expressão dado **não informado** às variáveis onde os valores dos municípios não foram informados. NOTA 3: Atribui-se zeros aos valores dos municípios onde não há ocorrência da variável.

### Docentes

- Docentes - Ensino fundamental - 2009 (1)
- Docentes - Ensino médio - 2009 (1)
- Docentes - Ensino pré-escolar - 2009 (1)

Fonte: (1)Ministério da Educação, Instituto Nacional de Estudos e Pesquisas Educacionais - INEP - Censo Educacional 2009. NOTA: Atribui-se zeros aos valores dos municípios onde não há ocorrência da variável.

### Escolas

- Escolas - Ensino fundamental - 2009 (1)
- Escolas - Ensino médio - 2009 (1)
-

- Escolas - Ensino pré-escolar - 2009 (1)

Fonte: (1)Ministério da Educação, Instituto Nacional de Estudos e Pesquisas Educacionais - INEP - Censo Educacional 2009. NOTA: Atribui-se zeros aos valores dos municípios onde não há ocorrência da variável.

#### Matrículas

- Matrícula - Ensino fundamental - 2009 (1)
- Matrícula - Ensino médio - 2009 (1)
- Matrícula - Ensino pré-escolar - 2009 (1)

Fonte: (1)Ministério da Educação, Instituto Nacional de Estudos e Pesquisas Educacionais - INEP - Censo Educacional 2009. NOTA: Atribui-se zeros aos valores dos municípios onde não há ocorrência da variável.

#### Estabelecimentos de Saúde

- Estabelecimentos de Saúde público federal
- Estabelecimentos de Saúde público estadual
- Estabelecimentos de Saúde público municipal
- Estabelecimentos de Saúde privado total

#### Frota Municipal

- Automóvel - Tipo de Veículo
- Caminhão - Tipo de Veículo
- Caminhão trator - Tipo de Veículo
- Caminhonete - Tipo de Veículo
- Micro-ônibus - Tipo de Veículo
- Motocicleta - Tipo de Veículo
- Motoneta - Tipo de Veículo
- Ônibus - Tipo de Veículo
- Trator de rodas - Tipo de Veículo

#### Morbidades Hospitalares

- Homens
- Mulheres

Fontes: Ministério da Saúde, Departamento de Informática do Sistema Único de Saúde - DATASUS 2009. NOTA 1: Atribui-se zeros aos valores dos municípios onde não há ocorrência da variável. NOTA 2: Atribui-se a expressão dado **não informado** às variáveis onde os valores dos municípios não foram informados.

#### PIB

- Valor adicionado bruto da agropecuária a preços correntes
- Valor adicionado bruto da indústria a preços correntes
- Valor adicionado bruto dos serviços a preços correntes

Fonte: IBGE, em parceria com os Órgãos Estaduais de Estatística, Secretarias Estaduais de Governo e Superintendência da Zona Franca de Manaus - SUFRAMA.